

Von:
Gesendet:
An:
Betreff:

post@palafittes-route.eu
Montag, 7. Juli 2025 13:44
'verein@litzelstetten-kraehenhorn.de'
Arbeitskreis Palafittes-Route - Nachlese Juni 2025

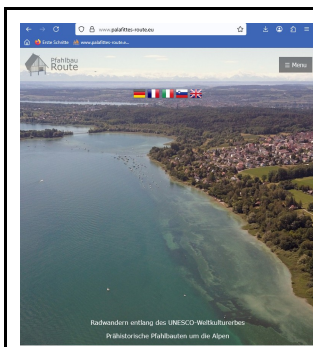


Nachlese Juni 2025



Metallstele mit QR-Codetafel am Info-Stop Sipplingen ist installiert und in Betrieb

Jetzt ist die sechste von zwölf Metallstelen mit QR-Codetafel der Pfahlbau-Route um den Überlinger See an ihrem Platz. In Sipplingen an der Süßenmühle am Info-Point der Bodensee-Wasserversorgung lädt der Info-Stop jetzt ein zum Online-Stöbern in den Informationen zum UNESCO-Welterbe „Prähistorische Pfahlbauten um die Alpen“ und den konkreten Befunden vor Ort und der näheren Umgebung.



Website www.palafittes-route.eu in neuem Erscheinungsbild

Alle Inhalte unserer Website palafittes-route.eu wurden komplett überarbeitet und zeigen sich jetzt in einem attraktiven Erscheinungsbild und mit übersichtlichen Inhalten. Die Website steht inzwischen in allen fünf Sprachen zur Verfügung und ist insbesondere für den heimischen PC, Laptops/Notebooks und Tablets geeignet. Für die Nutzung mit Smartphones sind unsere Smartphone Apps in Arbeit.



Pfahlbau-Route um den Überlinger See komplett

Mit großartiger Unterstützung unserer studentischen Mitwirkenden haben wir alle fehlenden Fotos, Beschreibungen und Übersetzungen der Inhalte unserer Pfahlbau-Route um den Überlinger See fertiggestellt. Allerdings sind leider weitere fachliche Inhalte und Medien seitens der Archäologie und der zuständigen amtlichen Stellen bisher ausgeblieben.

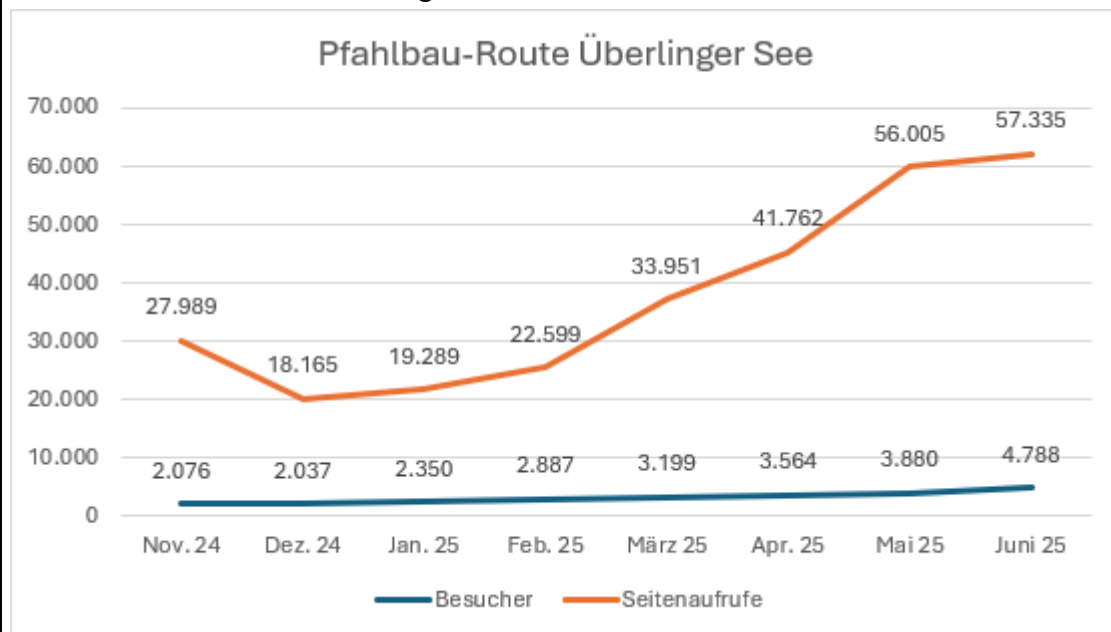


Smartphone App „Pfahlbau-Routen“ auf gutem Weg

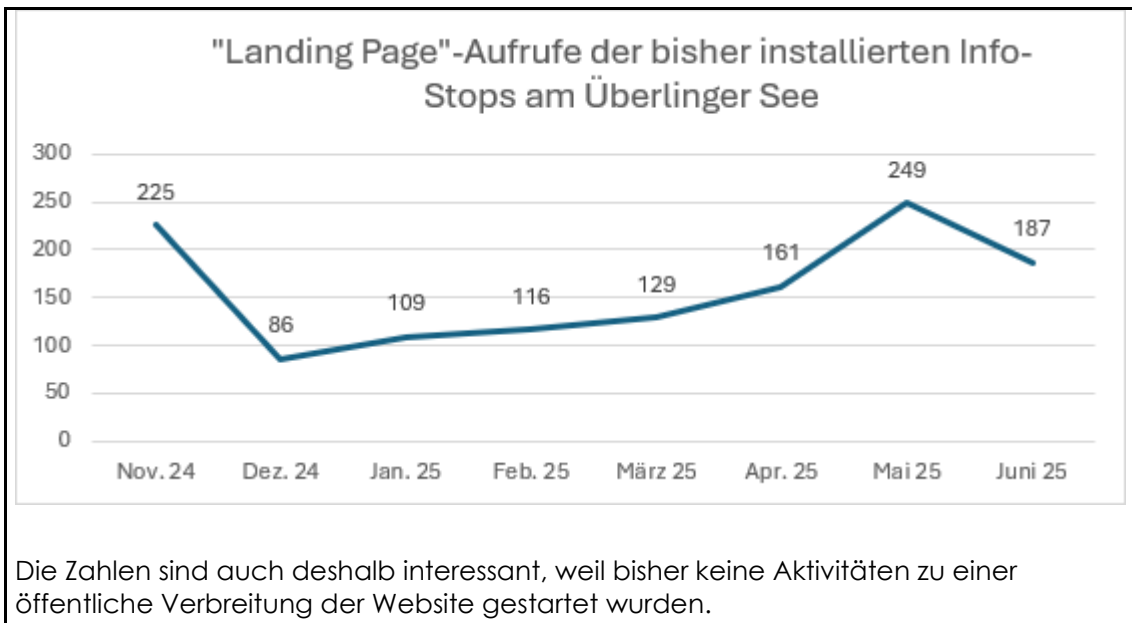
Die Entwicklung der Smartphone Apps „Pfahlbau-Route“ macht gute Fortschritte. Das besondere an den Apps ist, dass sie dieselben Datenbankinhalte nutzen wie auch die Website palafittes-route.eu. Um die Apps also auf dem aktuellen Stand zu halten, sind keine zusätzlichen Pflegearbeiten erforderlich. Zusätzlich zu den gewohnten Informationen aus der Website palafittes-route.eu ermöglichen die Apps die Nutzung des Smartphone-Standorts (GPS-Daten). Somit kann die Pfahlbau-Route wie mit einem Navigationsgerät befahren werden und informiert zugleich über die Zeugnisse aus der Pfahlbauzeit in der direkten Umgebung. Die Entwicklung der Smartphone App wird gefördert aus dem Welterbefonds 2024 des Landes Baden-Württemberg.

Statistische Daten zu den Online-Aufrufen der Info-Stops am Überlinger See

Seit November 2024 verfolgen wir die tägliche Online-Nutzung der Pfahlbau-Routen. Nach dem ersten Höhepunkt im Startmonat haben sich die Zahlen von einem Anfangsniveau kontinuierlich gesteigert. Im vergangenen Monat haben knapp 4.800 Besucher die Website aufgerufen und dabei durchschnittlich 12 Seiten angeschaut.



Natürlich interessiert uns besonders, wie oft die einzelnen Info-Stops per QR-Code bzw. direkt aus dem Internet aufgerufen werden. Die Info-Stops „Konstanzer Bucht“ und „Mainau“ wechseln sich dabei in der Beliebtheit in manchen Monaten ab.



Beste Grüße
Wolfgang Flick

Förderverein Pfahlbau-Welterbestätte Litzelstetten-Krähenhorn e.V. /
Arbeitskreis Palafittes-Route
c/o Augustaweg 6, 78465 Konstanz, Germany
Tel. (Büro): +49-(0)7531-697171
www.palafittes-route.eu

P.S. Wenn Sie zu den Pfahlbau-Routen nicht mehr auf dem Laufenden gehalten werden wollen, senden Sie uns bitte einfach eine formlose Antwort-Email mit entsprechendem Hinweis.